

Un poco de islandés para el viaje

El idioma oficial de Islandia es el **islandés**, un idioma germánico del norte, descendiente directo del **nórdico antiguo** que hablaban los vikingos que llegaron al país en los siglos IX y X.

Una curiosidad: el islandés **se pronuncia bastante parecido a como se escribe**, con algunas excepciones en vocales acentuadas.

Palabras útiles en islandés

Vocabulario básico

- Halló → Hola (Jaló)
- Bless → Adiós (Bles)
- Já → Sí (lá) / Nei → No (Nei)
- Góðan dag → Buenos días (Gó-dan dag)
- Góðan daginn → Buenas tardes (goudan daien)
- Góða nótt → Buenas noches (gouda not)
- Takk → Gracias (Tak)
- Fyrirgefðu → Perdón (firiguerdu)
- Kloseti → Baño (Closeti)
- Verslun → Tienda (Vers-lun)
- Bíll → Coche (Bil)
- Strætó → Autobús (Straito)
- Flugvél → Avión (Flug-viel)
- Skip → Barco (Skip)
- Vík → bahía (Vik)
- Reykja → fumar (Reikia)
- Sól → Sol (Soul)
- Máninn → Mani (mauni)
- Kona → Mujer (Kona)
- Maður → Hombre (Madur)
- Eg heiti → Yo me llamo (ieg geiti)
- Ég er frá → Yo soy de (ieg er frao)
- Má ég fá vatn → puedes darme agua? (Mao ieg fao vatn)
- Viltu símanúmerið mitt? →Quieres mi Número
- Ísland er fallegt → Islandia es Hermoso (island er fatleg)

Alimentos

- Brauð → Pan (Braud)
- Ostur → Queso (Óstur)
- Fiskur → Pescado (Fiskur)
- Kjöt → Carne (kiot)
- Kaffi → Café (Kaffi)
- Mjólk → Leche (Miolk)
- Bjór → Cerveza (Bior)
- Vín → Vino (Vín)
- Salat → Ensalada (Salat)
- Sukkur → Azúcar (Sukur)
- Vatn → Agua (Vatn)

Información importante

- Emergencias:** (+354) **112** (policía, bomberos, médicos) la atención es en Islandes e Ingles.
- Supermercados:** Bonus 🍷, Krónan, Netto, Hagkaup (24h).
- Farmacias:** Las Apotek.
- Alcohol:** solo en tiendas **Vínbúðin** o bares restaurantes.
- Guía local:** Jessika Cifuentes +354 888 8086

Recomendaciones para tu Día

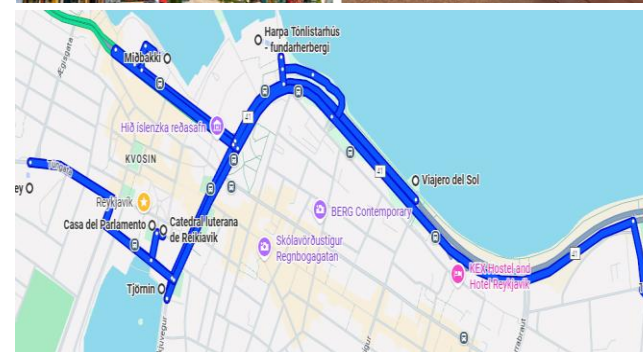
- Vístete en **capas**: incluso en verano el clima puede cambiar rápido.
- Lleva **impermeable** y calzado cómodo para caminar.
- Ten siempre contigo:**
 - Guantes finos 🧤
 - Gorro o cinta para las orejas 🧢
 - Cargador portátil 🔋 para fotos sin parar.
 - Llevar agua.
 - Tener a la mano este folleto
- Aprovecha para:**
 - Probar un café o chocolate local ☕
 - Tomar muchas fotos y videos, subírtos y comentarlos en nuestras redes

Link WhatsApp LundiWay



ITINERARIO

CIUDAD DE REYKJAVÍK



Somos LUNDIWAY

Tu agencia de tours en Islandia

Nuestra pasión es **compartir lo mejor de este país mágico**. Te acompañamos para que cada paso se convierta en una aventura, porque cada rincón guarda una historia que merece ser descubierta.

CITY TOUR EN REYKJAVÍK

¡Bienvenidos al inicio de su aventura en Islandia! Con LundiWay 🏔️ ❄️ Hoy exploraremos Reikiavik, la capital más al norte del mundo, una ciudad pequeña, colorida y llena de historia, rodeada de mar, montañas y lava.

📍 Reikiavik, corazón de Islandia

📍 **Ubicación:** Suroeste de Islandia, a orillas del océano Atlántico.

👥 **Población ciudad:** Aproximadamente **140.000** habit.

👥 **Región capitalina (Reykjavik, Kópavogur, Hafnarfjörður y alrededores):** unas **260.000** personas, es decir, alrededor del **66–67%** de la población total del país.

👥 **Población total de Islandia:** cerca de **390.000** personas.

📏 **Superficie de la ciudad:** alrededor de **274 km²** (áreas urbanas y suburbanas).

Reikiavik es el **centro económico, cultural y político de Islandia:**

Aquí se concentran la mayoría de:

servicios, empresas, restaurantes y actividades turísticas.

☀️ Clima y estaciones en Islandia

Uno de los encantos de Islandia son sus **estaciones bien marcadas**. Ten en cuenta esto para tu ropa, fotos y expectativas del paisaje:

🌱 Primavera (marzo–mayo)

- 🌡️ Temperaturas: **0–10 °C**
- La nieve empieza a derretirse.
- Los días se alargan rápidamente.
- Paisajes más verdes y **flores silvestres**.
- Ideal para ver la naturaleza “despertar”.

☀️ Verano (junio–agosto)

- 🌡️ Temperaturas: **10–15 °C**, a veces hasta **24 °C**.
- **Sol de medianoche:** ¡hasta 24 horas de luz! 😊
- Perfecto para **senderismo**, excursiones y actividades al aire libre.
- Ambiente muy animado en la ciudad, terrazas y vida cultural.

🍂 Otoño (septiembre–noviembre)

- 🌡️ Temperaturas: **0–10 °C**
- Clima más fresco y a veces lluvioso.
- Colores otoñales espectaculares en montañas y campos. 🍁
- Menos turistas.
- Empiezan a aparecer las **primeras auroras boreales**.

❄️ Invierno (diciembre–febrero)

- 🌡️ Temperaturas: **–10 °C a 4 °C**
- Posibles nevadas y paisajes totalmente blancos.
- Solo **4–5 horas de luz al día**.
- Mejor época para ver **auroras boreales** y practicar deportes de invierno.

📖 Lugares destacados del City Tour

Durante este primer día, descubriremos los puntos más icónicos de Reikiavik.

Nota: El orden de visita puede variar según el clima y la logística del día.

🏛️ Hallgrímskirkja

La iglesia más famosa de y uno de los símbolos de Reykjavik.

- Arquitectura inspirada en las **columnas de lava** que se forman cuando la lava se enfría.
- Su torre se ve desde casi toda la ciudad.
- Desde el **mirador** (accesible en ascensor)

🏛️ Parlamento – Alþingi

Uno de los parlamentos más antiguos del mundo.

- El Alþingi existe como institución desde el año 930, aunque no siempre estuvo en este edificio.
- El edificio actual, en Reikiavik, es de piedra volcánica y data de 1881.

🏠 Casa Höfði

Un lugar pequeño, pero con gran importancia histórica mundial.

- Aquí se reunieron Ronald Reagan (EE.UU.) y Mijaíl Gorbachov (URSS) en 1986.
- Fue un encuentro clave para el final de la Guerra Fría.

🎵 Harpa – Conciertos y Conferencias.

Una joya moderna de cristal a orillas del puerto.

- Su fachada está hecha de paneles de vidrio geométricos, que reflejan la luz como si fueran bloques de hielo. ❄️
- De noche, se ilumina con colores cambiantes, creando un espectáculo visual. 🌈
- Es sede de conciertos, festivales y eventos culturales.

🦢 Tjörninn – Lago de los Patos

Un oasis natural en pleno centro de la ciudad.

- Lago urbano rodeado de edificios gubernamentales y casas encantadoras.
- Lleno de patos, cisnes y otras aves durante todo el año.
- En invierno, cuando se congela, los locales lo usan para caminar o patinar sobre el hielo.

🏠 Antigua Cárcel

Un rincón curioso de la historia de Reikiavik.

- Pequeña prisión del siglo XIX. (fundada en 1874)
- Hoy convertida en oficinas, pero conservando su aspecto original.
- Islandia ha estado construyendo una prisión nueva, más grande y moderna

🌈 Rainbow Street – Skólavörðustígur

Calle más colorida y fotografiada de Reikiavik.

- El pavimento está pintado con un arcoíris en honor a la diversidad y la comunidad LGBTQ+.
- Llena de tiendas, cafés y galerías.
- Desde esta calle se obtiene una vista preciosa de Hallgrímskirkja al fondo.

🚢 El Viajero del Sol – Sun Voyager

Una de las esculturas más emblemáticas de la ciudad.

- Escultura en forma de barco vikingo estilizado.
- Simboliza esperanza, libertad y el viaje hacia lo desconocido.
- Ubicada frente al mar, con montañas al fondo.
- Ideal para fotos al atardecer o con cielo nublado dramático. 🌅

🐧 Skógafoss

su gran fama es debido a la cantidad de apariciones en películas y series como vikingos o juego de trono.

- Con 25 metros de ancho y 60 de alto, es una de las cascadas más grandes del país.
- La leyenda cuenta que un colono vikingo enterró un **tesoro de oro** detrás de ella.
- Ofrece una subida de 500 escalones hacia un mirador con vistas espectaculares de la costa.

🌿 Kvernufoss

Punto de entrada a las maravillas del sur y el centro de servicios más dinámico de la región.

- Situado a orillas del caudaloso río Ölfusá, el río con más volumen de Islandia.
- Lugar estratégico para conocer la vida local antes de adentrarse en la naturaleza salvaje.
- Famoso por su entorno agrícola y su arquitectura tradicional recientemente restaurada..

🧊 Glaciar Sólheimajökull

El lugar donde el hielo milenario choca con la ceniza de los volcanes activos.

- Lengua glaciar accesible donde se aprecian grietas azules y depósitos de ceniza negra.
- Representa gráficamente la eterna lucha entre el **fuego** y el **hielo** de Islandia.
- Un paisaje dramático y cambiante que permite ver de cerca la fuerza de los glaciares.

🏖️ Playa Reynisfjara

La playa de arena negra más famosa del mundo, salvaje y de una belleza inquietante.

- Destaca por sus imponentes **columnas de basalto** simétricas y cuevas naturales.
- Vistas a los **Reynisdrangar**, picos de roca que emergen del mar como trolls petrificados.
- Famosa por su arena volcánica pura y la fuerza imponente de las olas del Atlántico.

🏞️ Mirador de Vík

La panorámica perfecta para despedir la costa sur con una postal inolvidable.

- Vistas directas a la icónica iglesia de techo rojo frente a la inmensidad del mar.
- El mejor ángulo para observar los picos marinos desde una perspectiva de altura.
- Punto ideal para capturar la esencia del pueblo más austral de la isla.

📄 Información importante

- 🚒 **Emergencias:** (+354) **112** (policía, bomberos, médicos) la atención es en Islandes e Ingles.
- 🛒 **Supermercados:** Bonus 🇮🇸, Krónan, Netto, Hagkaup (24h).
- 📍 **Farmacias:** Las Apótek.
- 🍷 **Alcohol:** solo en tiendas **Vínbúðin** o bares restaurantes.
- 🗺️ **Guía local:** Jessika Cifuentes +354 888 8086


🌟 Recomendaciones para tu Día

- Vístete en **capas:** incluso en verano el clima puede cambiar rápido.
- Lleva **impermeable** y calzado cómodo para caminar.
- **Ten siempre contigo:**
 - Guantes finos 🧤
 - Gorro o cinta para las orejas 🧢
 - Cargador portátil 🔋 para fotos sin parar.
 - Llevar agua.
 - Tener a la mano este folleto
- **Aprovecha para:**
 - Probar un café o chocolate local ☕
 - Tomar muchas fotos y videos, subirlos y comentarlos en nuestras redes.



ITINERARIO

CIRCULO DORADO Y COSTA SUR



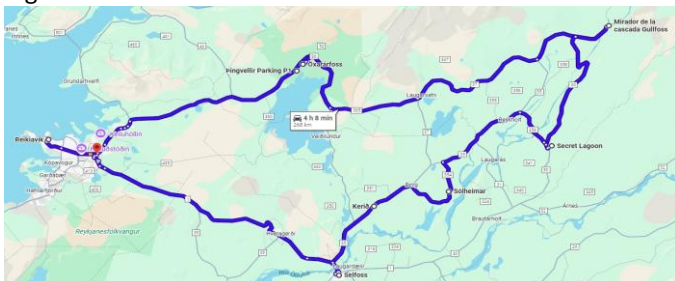
TESOROS DEL SUR

"Vive la máxima experiencia entre géiseros y volcanes. Explora la historia vikinga, maravíllate con cascadas icónicas, camina detrás de cortinas de agua y descubre glaciares milenarios junto a playas de arena negra salvaje en el sur islandés.

Lugares destacados del Circulo Dorado

Durante este segundo día, descubriremos los puntos más icónicos del Círculo Dorado. recorrido aproximado de 250 km. partiendo y finalizando en reykjavik.

Nota: El orden de visita puede variar según el clima y la logística del día.



Þingvellir (Thingvellir)

Corazón histórico y geológico de Islandia, donde la naturaleza se une al legado vikingo

- Parque Nacional donde se separan las placas tectónicas de América y Eurasia.
- Aquí nació el parlamento islandés en el año 930
- se puede caminar entre grietas volcánicas únicas.

Öxarárfoss

Una cascada de película situada dentro de la espectacular falla de Almannagjá.

- Cae desde lo alto de los muros de lava en un entorno puramente cinematográfico.
- Sus aguas provienen del río Öxará, desviado artificialmente hace siglos por los propios vikingos.

Geysir

El campo geotérmico que dio nombre a todos los géiseros del mundo.

- Hogar del famoso **Strokkur**, el géiser más activo que lanza agua hasta 30 metros cada 5-10 minutos.
- Zona llena de pozas de agua azul turquesa hirviendo y fumarolas de vapor constante.
- Un espectáculo visual de colores minerales y fuerzas de la naturaleza en estado puro.

Gullfoss

La majestuosa "Cascada Dorada", símbolo de la fuerza salvaje de Islandia.

- El río Hvítá cae en dos niveles épicos hacia un cañón dramático de 70 metros de profundidad.
- Fue salvada de la explotación industrial gracias a la primera ambientalista del país.
- En días de sol, el rocío crea **arcoíris constantes** que cruzan el abismo rocoso.

Fríðheimar

Un oasis de agricultura sustentable famoso por su cultivo de tomates y sus caballos.

- Invernaderos gigantes calentados al 100% con **energía geotérmica** volcánica.
- Encuentro cercano con los **caballos islandeses**, conocidos por su docilidad y pasos únicos.
- Famosa por su gastronomía temática donde el tomate cultivado allí mismo es el protagonista.

Cráter Keríð

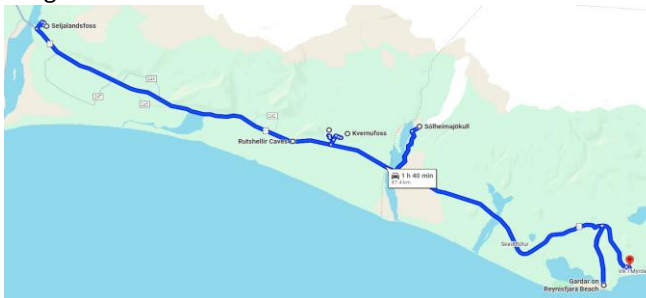
Un anfiteatro volcánico con una paleta de colores vibrantes y un lago en su fondo.

- Formado hace 3,000 años, destaca por sus paredes de lava roja cubiertas de musgo verde.
- Sus aguas azul turquesa contrastan perfectamente con el entorno mineral rojizo.
- El recorrido permite bajar hasta el agua o caminar por el borde superior (**entrada incluida**).

Lugares destacados en Costa Sur

Descubre un mundo de contrastes épicos entre glaciares de hielo milenario y playas de arena negra salvaje, cortinas de agua, es un recorrido aproximado de 220 km hasta Vik, (400 km ida y vuelta hasta reykjavik).

Nota: El orden de visita puede variar según el clima y la logística del día.



Selfoss

Punto de entrada a las maravillas del sur y el centro de servicios más dinámico de la región.

- Situado a orillas del caudaloso río Ölfusá, el río con más volumen de Islandia.
- Lugar estratégico para conocer la vida local antes de adentrarse en la naturaleza salvaje.
- Famoso por su entorno agrícola y su arquitectura tradicional recientemente restaurada..

Seljalandsfoss

Una de las cascadas más icónicas del mundo por permitir una experiencia de 360 grados.

- Posee un sendero que permite caminar **detrás de la cortina de agua**.
- Ideal para capturar fotos únicas con el paisaje filtrándose a través de la caída.
- Un espectáculo visual de 60 metros de altura rodeado de verdes praderas.

Gljúfrabúi


El tesoro místico escondido dentro de un cañón rocoso secreto.

- Cascada oculta tras una gran roca; hay que entrar en la cueva para descubrirla.
- Una experiencia sensorial donde el sonido del agua resuena en las paredes del cañón.
- Perfecta para quienes buscan rincones mágicos y con menos afluencia turística.

Rútsheilir Cave

Cuevas artificiales históricas que guardan los secretos de la vida antigua en la isla.

- Excavadas directamente en la roca, sirvieron de refugio y hogar durante siglos.
- Declaradas **monumento cultural protegido** por su inmenso valor arqueológico.
- Muestran la ingeniosa adaptación del pueblo islandés a su geografía volcánica.



Gunnuhver Hot Springs

El rugido del vapor geotérmico envuelto en una mística leyenda local.

- Área con la fumarola de vapor más grande de Islandia y pozas de barro hirviendo.
- Paisaje multicolor por los depósitos minerales y el intenso olor a azufre.
- Cuenta la leyenda que el espíritu de "Gunna" quedó atrapado en el vapor.

Brimketill Lava Pool

Un anfiteatro natural de lava moldeado por el oleaje del Atlántico.

- Piscina de roca esculpida por la erosión marina en un borde de lava negra.
- Mirador seguro para observar la fuerza brutal de las olas rompiendo.
- Un ejemplo impresionante de la lucha eterna entre el océano y el fuego.

Pueblo de Grindavík

La resiliencia de una comunidad pesquera unida a la fuerza volcánica activa.






- Tradicional puerto pesquero famoso por su conexión con erupciones recientes como la del Fagradalsfjall en 2021.
- Punto de paso obligado para entender la cultura costera del suroeste.

Blue Lagoon





El santuario de relajación definitivo y la joya geotérmica del mundo.

- Aguas azul turquesa ricas en sílice y minerales con propiedades curativas.
- Balneario de lujo diseñado para la desconexión total rodeado de lava.
- El cierre perfecto para renovar energías antes de finalizar el viaje.

Información importante

-  **Emergencias:** (+354) 112 (policía, bomberos, médicos) la atención es en Islandés e Inglés.
-  **Supermercados:** Bonus , Krónan, Netto, Hagkaup (24h).
-  **Farmacias:** Las Apótek.
-  **Alcohol:** solo en tiendas **Vínbúðin** o bares restaurantes.
- **Guía local:** Jessika Cifuentes +354 888 8086

Recomendaciones para tu Día

- Vístete en **capas:** incluso en verano el clima puede cambiar rápido.
- Lleva **impermeable** y calzado cómodo para caminar.
- **Ten siempre contigo:**
 - Guantes finos 
 - Gorro o cinta para las orejas 
 - Cargador portátil  para fotos sin parar.
 - Llevar agua.
 - Tener a la mano este folleto
- **Aprovecha para:**
 - Probar un café o chocolate local 
 - Tomar muchas fotos y videos, subirlos y comentarlos en nuestras redes.



ITINERARIO

VATNAJÖKULL - REYKJANES



SINFONÍA DE CRISTAL Y LAVA

"Adentramos en un mundo de contrastes únicos donde el azul eléctrico de las cuevas glaciales se funde con el vapor de las tierras geotérmicas. Una travesía diseñada para sentir la fuerza cruda de la naturaleza en su estado más puro..

Lugares destacados de Vatnajökull

Es nuestro punto más retirado de nuestro viaje, aproximadamente 400km (5/6 horas de Reikiavik) y está ubicado en el Sureste de Islandia, dentro del Parque Nacional Vatnajökull, es el Glaciar más grande de Islandia y de Europa con un área de **8.100 km²**. Debajo se encuentran **unos 30 volcanes**, de los cuales **5 están activos**, incluyendo Bárðarbunga y Grímsvötn, en la zona. **Nota:** El orden de visita puede variar según el clima y la logística del día.



Cuevas de Hielo Azul

Los túneles de cristal más profundos y espectaculares del mayor glaciar de Europa

- Los túneles de cristal más profundos y espectaculares del mayor glaciar de Europa.
- Formadas cada invierno dentro del glaciar. Los túneles de hielo azul cambian cada año, creando formas y tonos únicos, haremos una visita de aproximadamente 3 horas con un guía especializado.

Laguna de Jökulsárlón

El escenario cinematográfico donde el hielo se encuentra con la fauna ártica.

- A veces es posible ver focas descansando sobre los bloques de hielo.
- Lago profundo lleno de icebergs gigantes que se desprenden del glaciar Breiðamerkurjökull.
- Paisaje icónico utilizado en películas como "James Bond" y "Tomb Raider".

Playa de los Diamantes

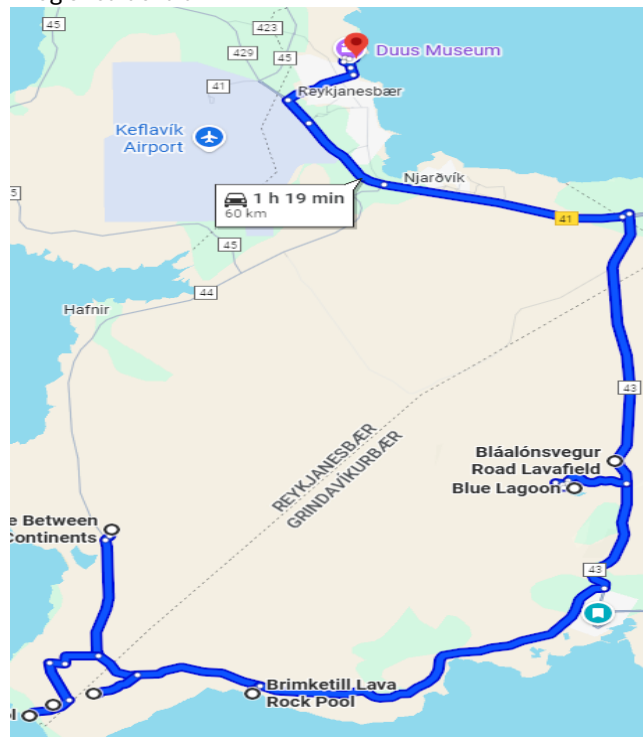
Un cementerio de icebergs donde el hielo brilla sobre la arena negra volcánica.

- Trozos de glaciar que el mar devuelve a la orilla, creando un contraste visual único.
- El hielo cristalino brilla bajo el sol como diamantes gigantes sobre terciopelo negro.
- Es uno de los puntos fotográficos más surrealistas y mágicos de toda Islandia.
- Justo frente a la laguna, los icebergs llegan al mar y las olas los devuelven a la arena negra.
- Los trozos de hielo brillan como diamantes bajo el sol.

Lugares de Península Reykjanes

"Vive la energía volcánica en Reykjanes. Cruza puentes entre continentes, explora faros históricos y siente el rugido del vapor geotérmico antes de renovar energías en las aguas curativas del Blue Lagoon, el santuario más famoso del mundo."

Nota: El orden de visita puede variar según el clima y la logística del día.



Museo del Gigante (Giant's Cave)

Un rincón lleno de folclore islandés inspirado en cuentos tradicionales.

- Cueva ambientada en la historia de la "Giganta" de los cuentos de Sigrun Eldjárn..
- Ubicado en el puerto de Keflavík con una estética mágica y rústica.
- Una parada breve y encantadora para conectar con las leyendas locales.

Pueblo de Keflavík

La puerta de entrada a la isla con una rica historia pesquera y musical.

- Ciudad costera conocida históricamente como la "Capital del Rock" en Islandia.
- Paseos marítimos con vistas privilegiadas y cercanía al aeropuerto internacional.
- Mezcla de arquitectura tradicional y servicios modernos para el viajero.

Bridge Between Continents

El puente simbólico que permite cruzar de América a Europa en pocos pasos.

- Pasarela que atraviesa la falla tectónica entre las placas Norteamericana y Euroasiática.
- Ubicación física sobre la dorsal Mesoatlántica, donde la tierra se está separando.
- Paneles informativos sobre la fascinante geología volcánica de la península.

Mirador de Valahnúkamöl

Acantilados salvajes tallados por la furia constante del océano Atlántico.

- Formaciones rocosas dramáticas ideales para la fotografía de paisajes.
- Uno de los mejores puntos de la región para la observación de aves marinas.

Faro de Reykjanesviti

El centinela de piedra más antiguo de Islandia custodiando la costa suroeste.

- Estructura histórica de 1878 que sigue guiando a los barcos en el cabo.
- Ofrece vistas de 360 grados sobre los campos de lava y acantilados.
- Rodeado de un paisaje volcánico crudo que parece de otro planeta.